

Kolan

KOLAN COUNTY
ISLAND OF PAG

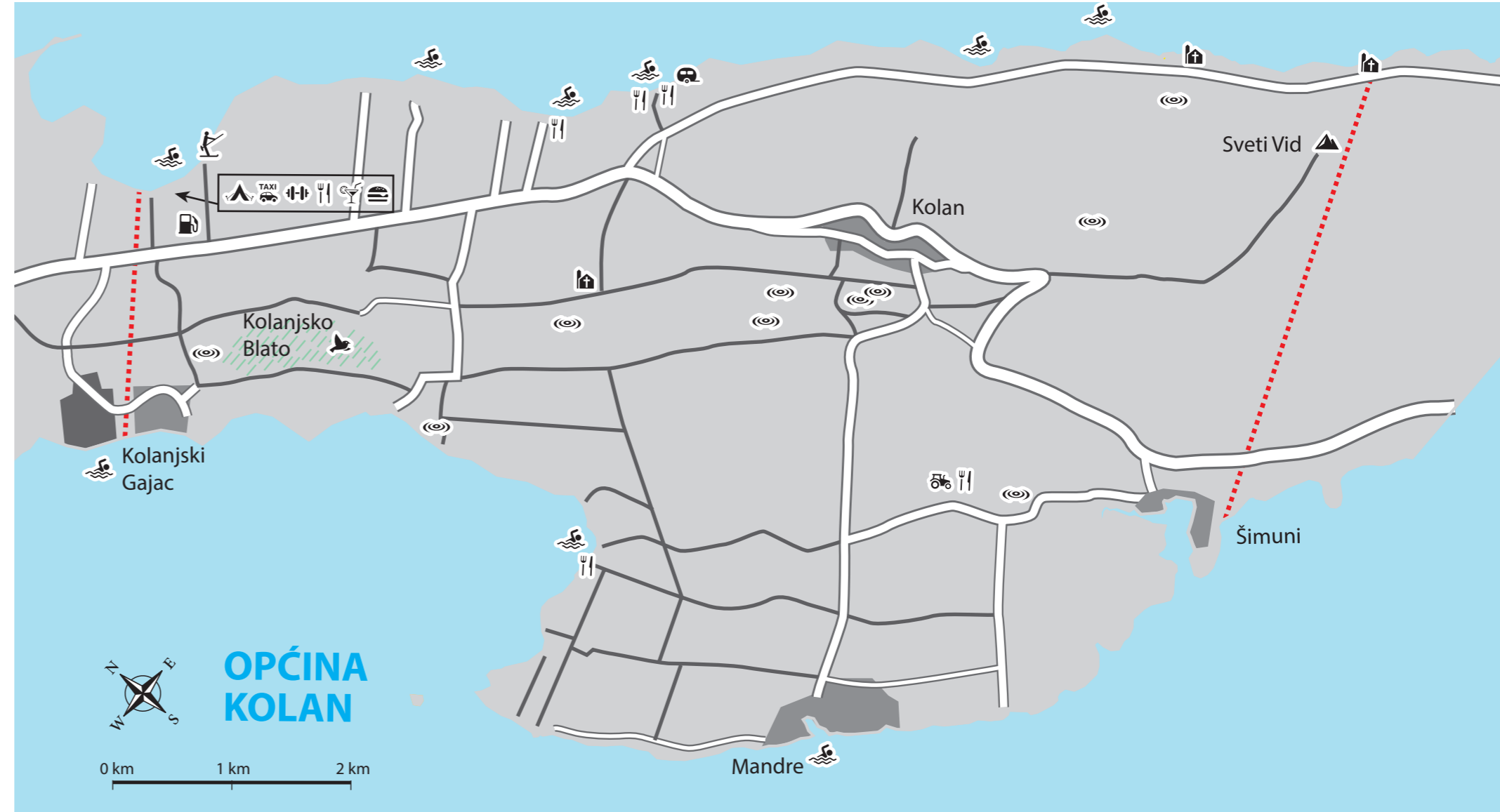
INFO KARTA
INFO MAP

KOLAN • MANDRE • KOLANJSKI GAJAC

Turistička zajednica Općine Kolan
Trg kralja Tomislava 6
OIB: 48837489245
tzokolan1@gmail.com

 **Turistička zajednica Općine Kolan**
- Kolan Tourist Bord

Jedinstveni broj za pomoć Emergency services	(00385) 112	Hitna medicinska pomoć Emergency medical assistance	(00385) 194
Policija Police	(00385) 192	HAK - pomoć na cesti Roadside assistance	(00385) 1987
Vatrogasci Fire department	(00385) 193	Potruga i spašavanje na moru Search and rescue at sea	(00385) 195



OPĆINA KOLAN



0 km 1 km 2 km

















OTOK PAG



5 km

Legenda

-  ornitološki rezervat Kolanjsko blato
-  restoran/ugostiteljski obrt
-  izvor/lokva
-  brza hrana
-  obiteljsko poljoprivredno gospodarstvo
-  benzinska postaja
-  taxi postaja
-  caffe bar
-  vrh Sv.Vid - 349m n/m,
najviši vrh Općine Kolan i otoka Paga
-  fintess i teretana
-  beach bar/club
-  autokamp
-  crkva
-  plaža



